



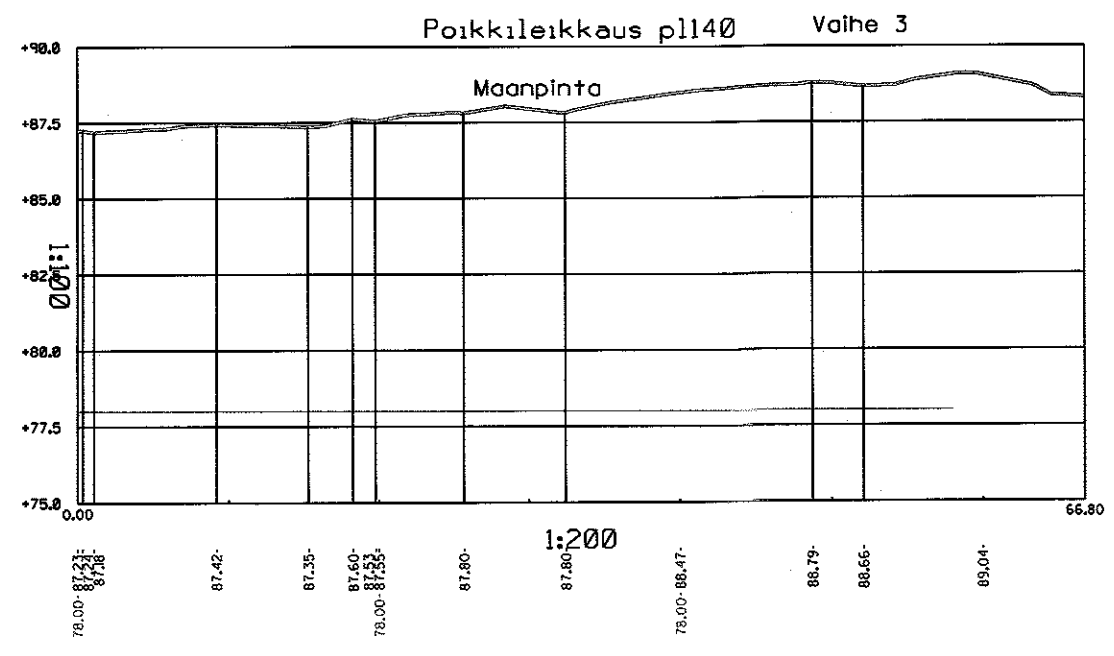
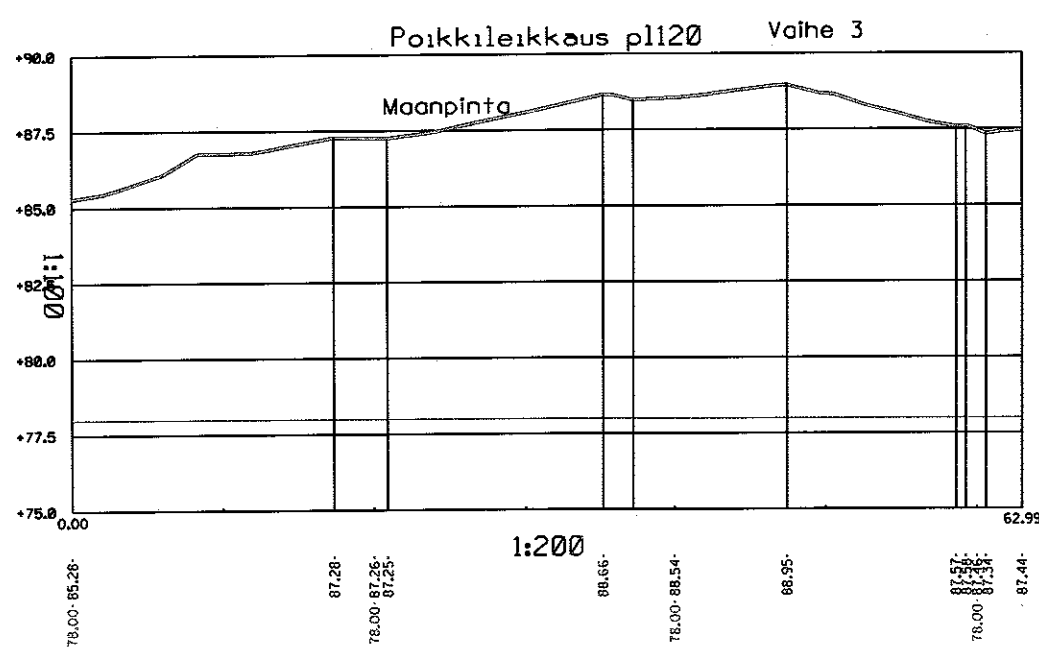
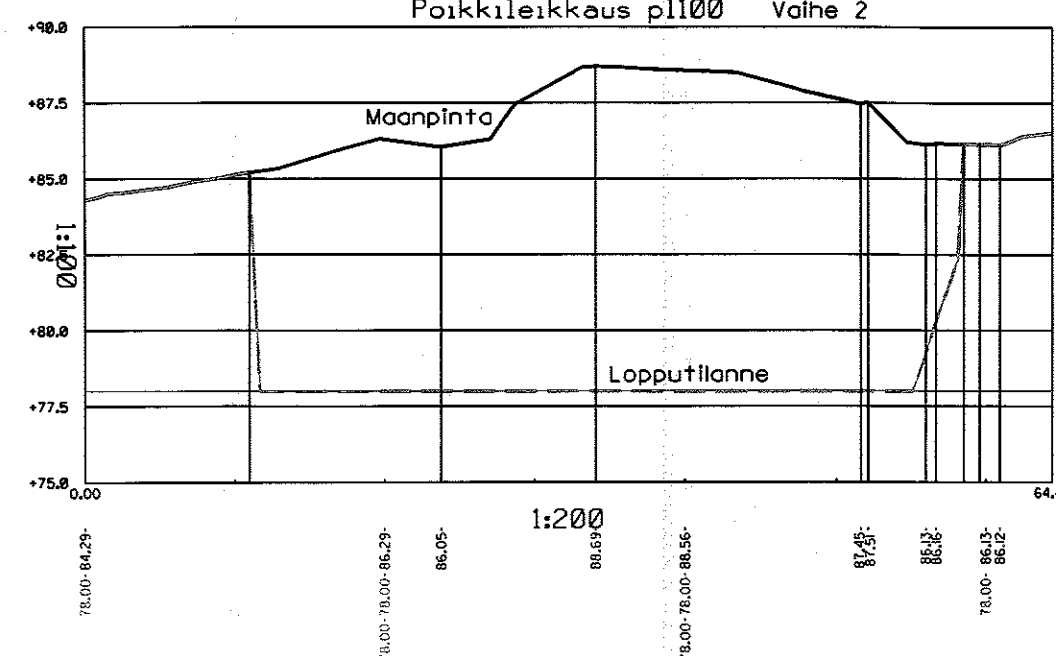
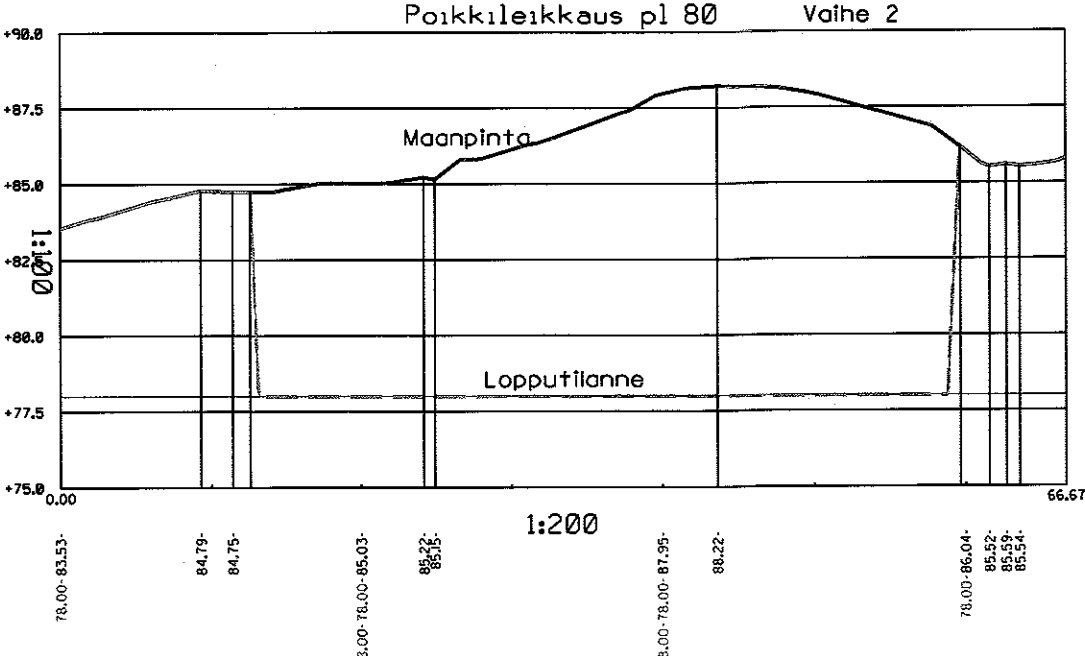
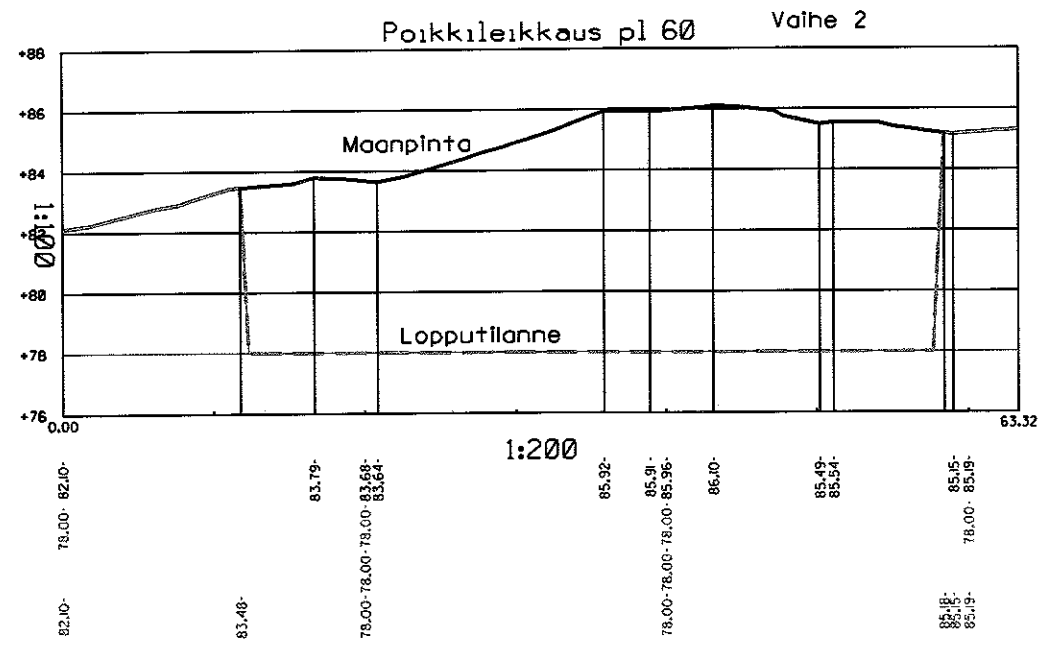
Jyrkänteen yläreunalle kiviesteet  
Avokallio, ei kuorintaa

Vaihe 1 (toteutunut)

Vaihe 2 2019-2029

Vaihe 3 optio

Loppukäyttö:  
Paalivarasto, kentän kuivatus salaojien



Ei laskentaa

TUNN. LUKUM. MUUTOS		NIMIK. PVM		
Kaupunginosa/Kylä	Kortteli/Tila	Tontti/Rno	Viranomaisen merkintä	
Käyttötunnus 407-409-32-405		Rakennustunnus/Rakennustunnukset		
Rakennusohjelma <i>Maa-ainesotamissuunnitelma</i>		Päärakennus <i>Poikkileikkaus paalut 0-180</i>		
Rakennuskohde Porlammin Kartano Georg Ehrnrooth Pyhäjärventie 8 07820 Porlammi		Päärakennuksen sija <i>Maanpinta Lohinta Lopputilanne</i>		
Pääsuunnittelija <i>MITT KOLMIO</i>		Piirittäjä PKI	Korkeusjärjestelmä N 2000	Koordinaattijärjestelmä ETRS - TM35FIN
Mittakaolio Ky Kustaa IIItie 7, 45370 Valkeala		Suunnittelija PKI	Karttaohje L4474E4	
Suunnittelijan nimi, sähköpostiosoite ja päiväys <i>Pete Kinnunen</i> pete.kinnunen@mittkolmio.fi		Mittakaolio PKI	Tiedosto y/9032porlamminkartano	
		22.3.2019		